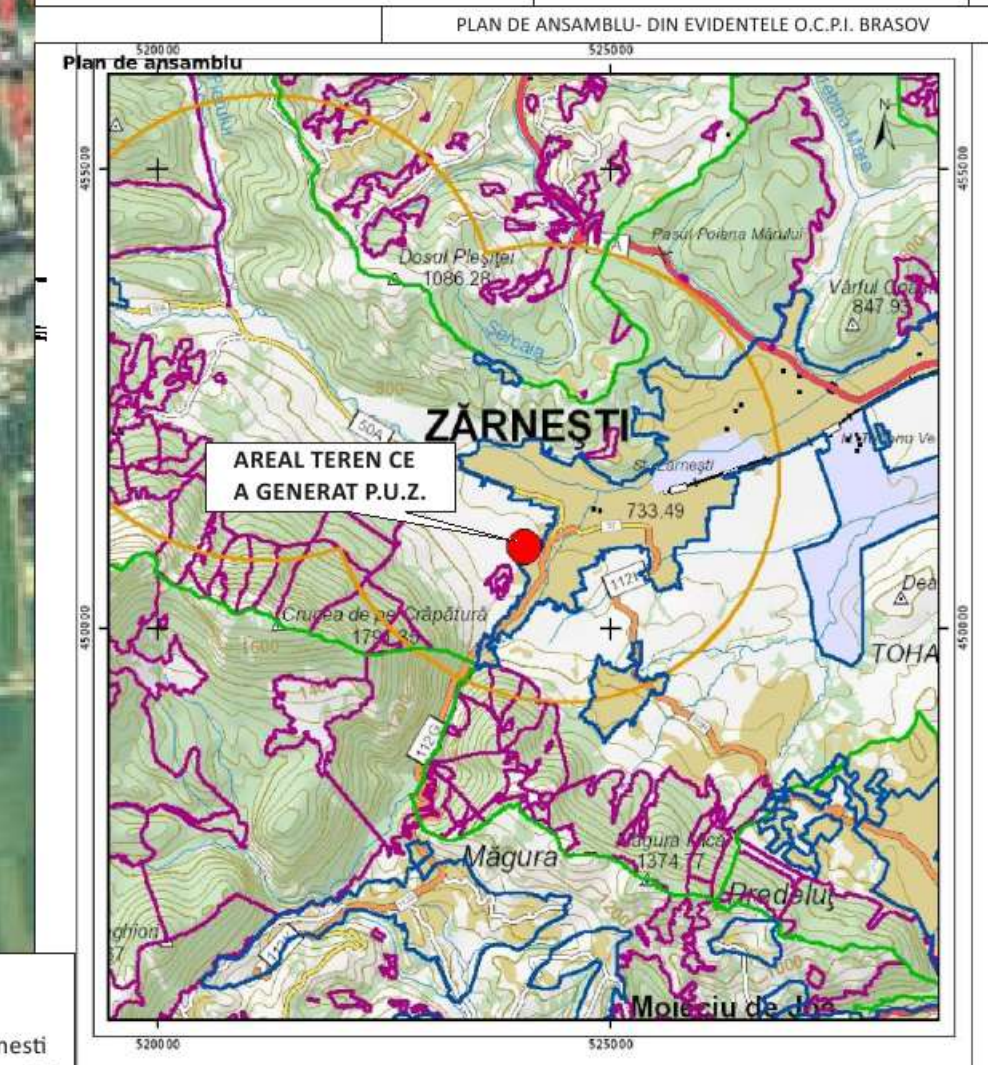
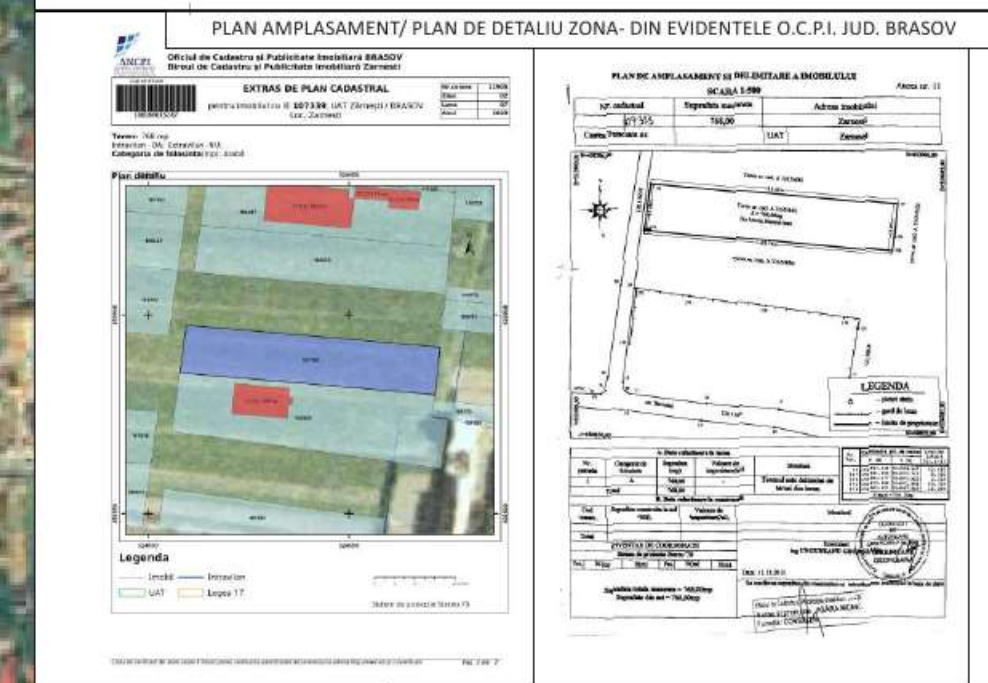


PLAN URBANISTIC ZONAL

ELABORARE, AVIZE SI APROBARE DOCUMENTATIE DE URBANISM P.U.Z. SI D.T.A.C., CONSTRUIRE LOCUINTA REGIM DE INALTIME P, IMPREJMUIRE SI RACORDARE LA REțele DE UTILITATI ALE ORASULUI



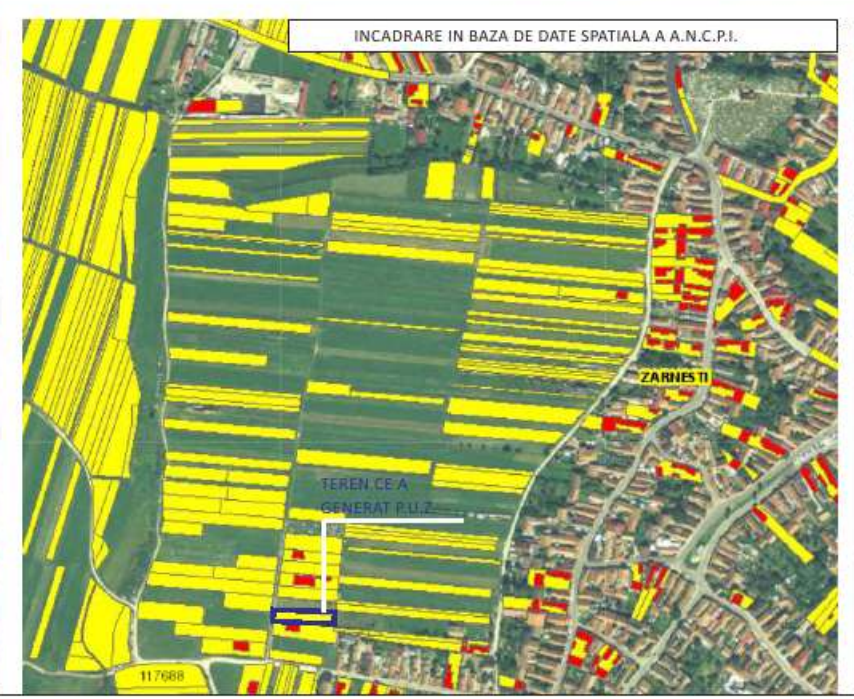
Terenul se afla dispus pe strada Primaverii (DE 3165/6) a orasului Zărnești. Conform P.U.G. Mun. Zărnești prelungit cu H.C.L. Nr. 288/2018, arealul studiat nu prezinta reglementare urbanistica. Strazile din arealul studiat (drumuri de exploatare- DE) prezinta profile transversale cuprinse intre 4- 5m, exceptie strada Toplita (profil de ca.9m).

Legenda

- Imobil
- Intravilan
- Legea 5
- UAT
- Legea 17
- Legea 165

Sarcini tehnice (incidenta legilor speciale) Legea 17, Art. 3

Semnat electronic



Proiectant : RHM EXPERT TEAM S.R.L. RC: 118/189/2008 CUI: 23352952 contact : 0787.761.938 web : www.rhmexpert.com		Beneficiar : TUDOR RAIMOND	
ELABORARE, AVIZE SI APROBARE DOCUMENTATIE DE URBANISM P.U.Z. SI D.T.A.C., CONSTRUIRE LOCUINTA REGIM DE INALTIME P, IMPREJMUIRE SI RACORDARE LA REțele DE UTILITATI ALE ORASULUI		Amplasament: STRADA PRIMAVERII (DE 3165/6), ORAS ZARNESTI, JUDET BRASOV NR. CADASTRAL: 107339	
sef proiect	urb. Dan JOTU	Numar plansa	1
proiectat/desenat	urb. Dan JOTU arh. urb. Horia BRAIA	Titlul plansei	INCADRARE IN SISTEM SATELIT SI A.N.C.P.I.
Faza: S.O.	Proiect: 25 / 2020	Data: 11.2020	Revizie: 11.2020
		Scara: 1: 1000	594 x 420mm